Образец по чл. 53, ал. 6 от НС

Изготвил:.....
инж. Веселин Барълов
/име, фамилия,/ подпис
дата: 18.07.2022 г.
№ и дата на удостоверението за упражняване на лесовъдска практика: 7361/26.07.2012 г.

Одобрил:.....
инж. Ибрахим Муса – зам.директор
име, фамилия,/ подпис
дата: 24.01.23 г.,
№ и дата на удостоверението за упражняване на лесовъдска практика: 9615/25.07.2013 г.

ТЕХНОЛОГИЧЕН ПЛАН № ....

За добив на дървесина от отдел.....457.....подотдел....„3"....
На **ТП ДГС АЛАБАК** */попълва се само за държавни гори/*
Община .....Велинград.....; Землище .....Драгиново.....;
имот с (кадастрален идентификатор/КВС) №....., */попълва се само за недържавни гори/*
I. Схема за добива на дървесина от насаждението

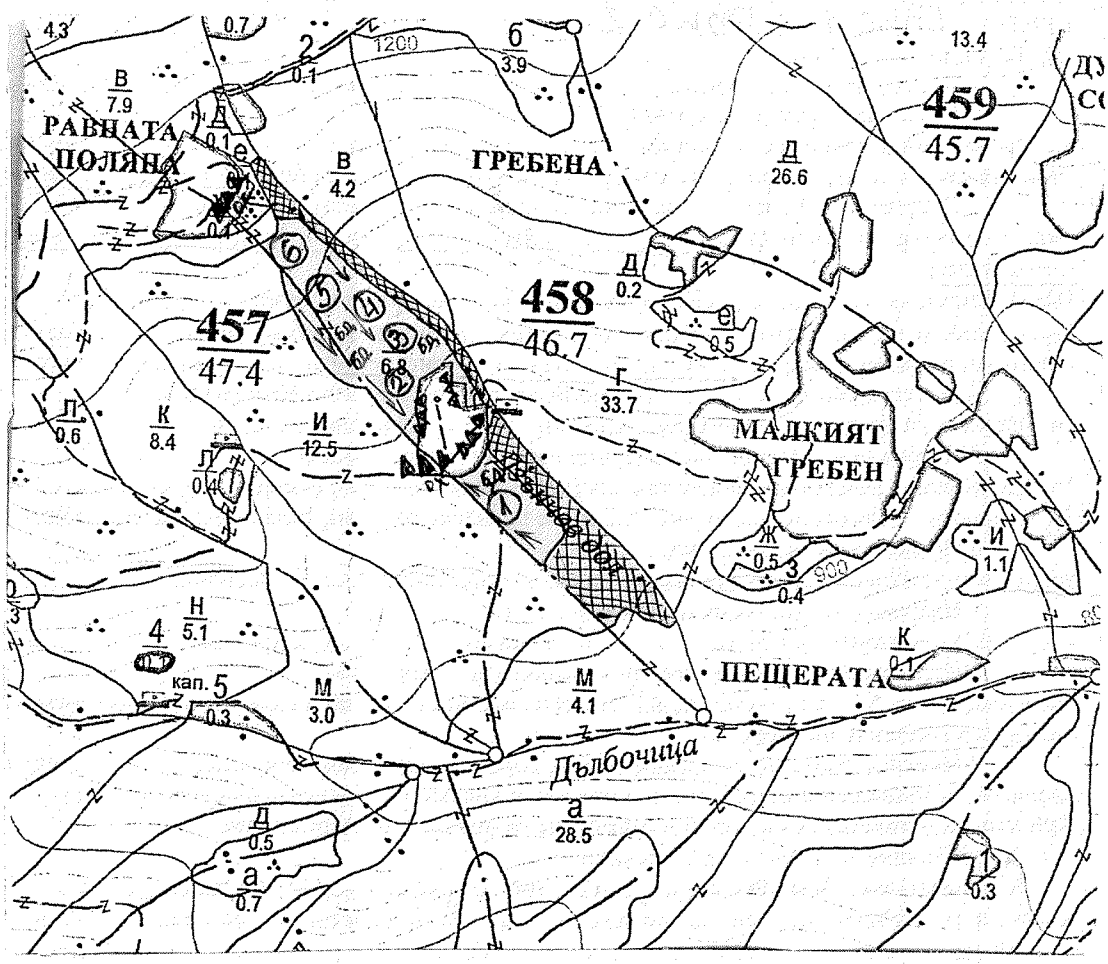

Легенда: БД - биоточно дърво
- ± ± ± ± проектирани коларски вр. извозни пътища
- - - - - - - съществуващи извозни пътища
- ======= съществуващ автомобилен път
- ^^^^^^^ технологична просека
- насаждение
- О място за отпадъци
- XXXXXX - Немаркирана част
- »»»»» проектирани тракторни вр. извозни пътища
- ▲ ▲ ▲ временен склад.....Гребена.....
- xxxxxx трасе на въжена линия
- =+=+=+= проектиран автомобилен път
- XXXXXX немаркирана част
- X място за смяна на ГСМ

На схемата задължително се нанасят контурите на насаждението/имота, съществуващите и проектира временни горски пътища, технологичните просеки, просеките за въжени линии, извозни пътища, временни склад

II. Характеристика на насаждението

1.Вид на сечта ...Постепенно - котловинна...../ интензивност 30 %

Втори вид сеч ...–...../ интензивност ……%

2.Площ на подотдела ...6.8...ха. Размер на сечището...3.9...ха.

3.Състав по план/програма...зд 9, бк 1, гбр....., действителен...зд 9, бк 1, гбр.....

4.Запас на 1 ха: с клони...147...куб.м/ха , без клони ...128...куб. м/ха.

5.Среден наклон на терена ...26....градуса.

6.Очакван добив от маркираната дървесина ...129.....лежаща маса, куб.м.

дърв. вид / категория	зд6	цер	гбр		дърв. вид / категория	зд6	цер	гбр		дърв. вид / категория	зд6	цер	гбр	
едра	–	–	–		дребна	–	–	–		вършина	4	–	–	
средна	–	–	–		дърва	118	8	3		отпад	1	–	–	

7.Наличие и характеристика на подраста преди сечта (състав, възраст, средна височина, % на покритие)

...мжд 4, кгбр 4, зд6 2...

8.Средно извозно разстояние ...250...м.

9.Други характеристики на насаждението / *подчертава се вярното*/ – **вододайна зона, горна граница на гората, скално-урвест терен с наклон над 30 ^{0}, защитна ивища на ЖП линия, защитна ивица край река, 200 м около хижа, техн. пр. борба с ерозия, Натура 2000, защитени територии, семепроизводствено н-я, ловностоп. територия, курортна гора, зелена зона, токовища, сватбовища, надлесни дървета, сервитути, защитени видове, описани в доклада за ГВКС, мъртва дървесина, биологично разнообразие и др.**

ГВКС: ...ГВКС 1 ; ГВКС 2...

III. Технологични указания

1.Дървесината в насаждението да се добива при спазване на технологичната схема по т. I

2.Сечта ще се извършва с **БМТ.**

Кастренето на отсечените стъбла ще се извършва / *подчертава се вярното*/ - **в сечище / на временен склад.**

Разкройването на стъблата ще се извършва / *подчертава се вярното*/ - **в сечище / на временен склад.**

3.Извозът от сечището до временните складове ще се осъществява с / *подчертава се вярното*/ - **животинска тяга / трактор на цели стъбла / дълги секции / къси секции / сортименти / с влачене по терена / изцяло натоварени.**

Ще се използват техники и технологии, които да не нарушават земната повърхност.

Пресичането на водните течения ще става перпендикулярно, като се изградят помощни съоръжения (мостове, проходи и скари) / Няма да се пресичат водни течения./ *подчертава се вярното*/.

4.Проектирани нови горски автомобилни пътища съгласно Наредба 5 за строителството в горските територии без промяна на предназначението им: дължина ……м. широчина ……м.

5.Изграждане и ремонт на временни извозни горски пътища:

5.1 Тракторни – разстояние между тях ...м (не по-малко от 40 м), дължина…м, широчина 4 м.

5.2 Коларски - разстояние между тях.....м (не по-малко от 40 м), дължина .....м, широчина ... м

6.Просеки за въжени линии: ……. бр.

допустимо разстояние между просеките ..... м., дължина ..... м., широчина ..... м.

7.Направа на технологични просеки .....бр.

допустимо разстояние между тях .....м., дължина ……м., широчина ..... м.

8.Изграждане на нови временни складове (бр., площ в ха)

Брой складове ..5..... бр., площ ..0,01...ха. Изграждането им ще става извън заливните зони на реките и пътното платно на горските пътища.

9.Мерки за опазване на оставащите на корен дървета, подраста, младиняка и почвата.

Дърветата, подлежащи на сеч, ще се повалят в посока, свободна от подраст, младиняк и стоящи дървета.

При извоза оставащите на корен дървета ще се опазват от нараняване.

10.Начини за почистване на сечището

...Събиране на отпадъците на купчини в сечището...

Няма да се допуска оставяне на остатъци от сечта на разстояние по-малко от 20 м от краищата на пътното платно на пътищата от РПМ, на горските пътища, и на разстояние, не по-малко от 5 м от краищата на останалите автомобилни пътища, както и да не попадат във водните течения.

11.Други указания:

Извозената на временните складове дървесина ще се окачествява, кубира, надписва и складира на лонгони без да се допира до стоящи дървета. Технологичната такава и дървата за огрев ще се подреждат на фигури. Зареждането с ГСМ ще става само на определените за целта места. Всички горивосмазочни и битови отпадъци ежедневно ще се събират, изнасят извън горските територии и изхвърлят на определените за това места.

12.Всички операции по подготвителните и основните работи **ще се извършват съгласно изискванията на Правилника за здравословни и безопасни условия на труд в горите и правилата за противопожарна безопасност в горите. Обектите се оборудват с противопожарни средства съгласно Наредба № 8 от 11.05.2012 г.**

ЗАПОЗНАТ с технологичния план: ...../попълва се след издаването на позволителното за сеч/

Лицето по чл. 108, ал. 2 от ЗГ, на което е издадено позволително за сеч № .....

.....

/ трите имена, подпис, дата /

№ и дата на удостоверението за упражняване на лесовъдска практика: .....

Образец по чл. 53, ал. 4 от НСГ

Изготвил: инж. Ибрахим Али Мусин

/име, фамилия,/ подпис

дата: 20.09.22 г.,

№ и дата на удостоверението за упражняване на лесовъдска практика: 8978/05.03.2013 г.

Одобрил: ...

инж. Ибрахим Муса – зам.директор

име, фамилия, подпис

дата: 25.01.23 г.,

№ и дата на удостоверението за упражняване на лесовъдска практика: 9615/25.07.2013 г.

ТЕХНОЛОГИЧЕН ПЛАН № 1

За добив на дървесина от отдел 457 подотдел К

На **ТП ДГС АЛАБАК** /*попълва се само за държавни гори*/

Община Велинград; Землище Драгиново;

имот с (кадастрален идентификатор/КВС) №....., /*попълва се само за недържавни гори*/

I. Схема за добива на дървесина от насаждението

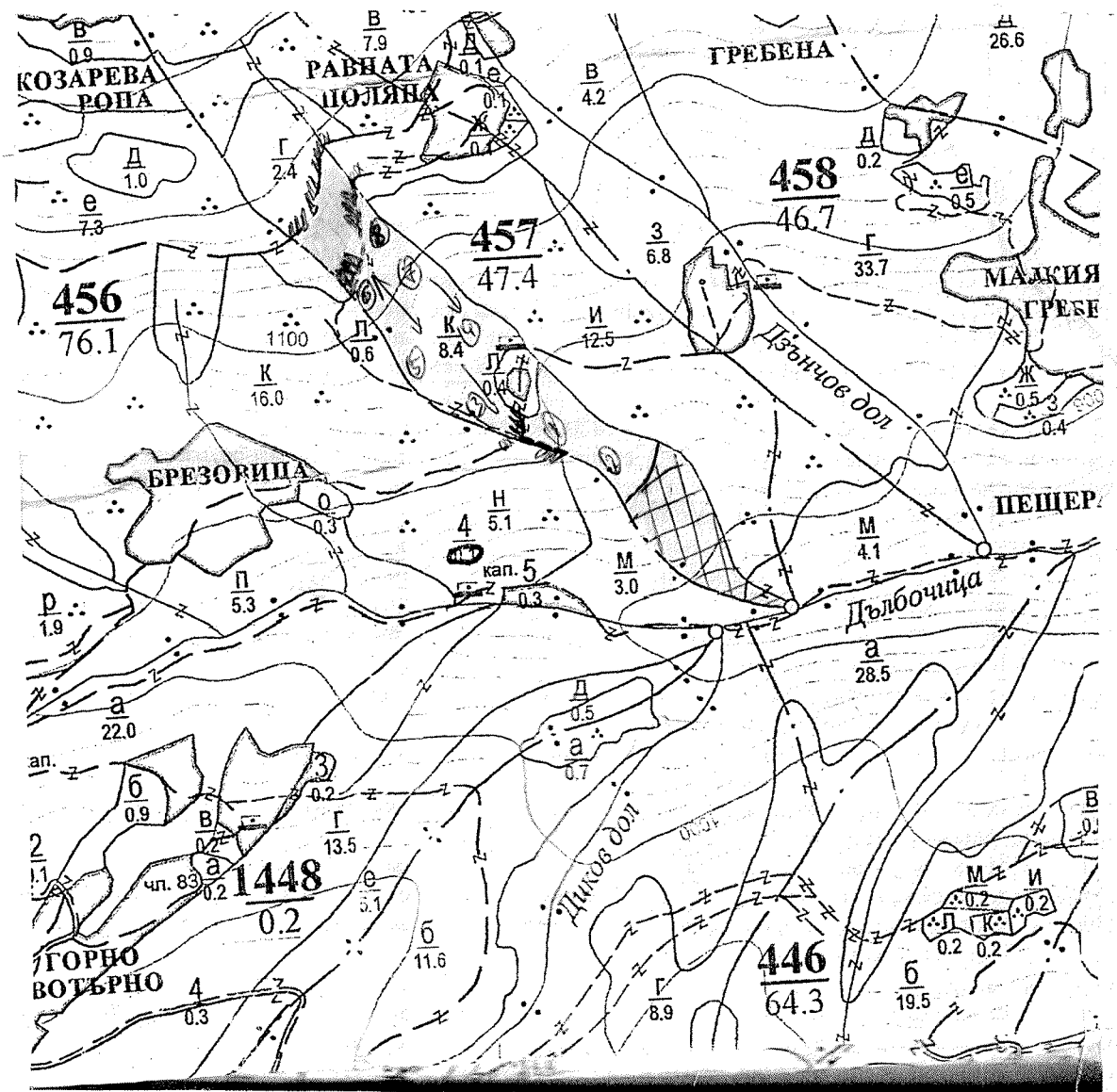

Легенда:

± ± ± ±	проектирани коларски вр. извозни пътища
- - - - - -	съществуващи извозни пътища
=======	съществуващ автомобилен път
^^^^^^^	технологична просека
	насаждение
О	място за отпадъци
— — —	ремонт на временен извозен горски път
»»»»»	проектирани тракторни вр. извозни пътища
▲ ▲ ▲	временен склад Равната поляна
XXXXXX	трасе на въжена линия
=+=+=+=	проектиран автомобилен път
	немаркирана част
X	място за смяна на ГСМ

На схемата задължително се нанасят контурите на насаждението/имота, съществуващите и проектирани временни горски пътища, технологичните просеки, просеките за въжени линии, извозни пътища, временни складове както и връзката на [illegible]

II. Характеристика на насаждението

1.Вид на сечта ...Постепенно - широко-с-ние.../ интензивност 30 %

Втори вид сеч ...../ интензивност .....%

2.Площ на подотдела ...8,7....ха. Размер на сечището ...6,30.... ха.

3.Състав по план/програма...3бб10 бик5 бдр ед действителен 3бб10 бдр, ик5 бк ил.

4.Запас на 1 ха: с клони....180.....куб.м/ха , без клони .....117.....куб. м/ха.

5.Среден наклон на терена ...16.....градуса.

6.Очакван добив от маркираната дървесина .....222.....лежаща маса, куб.м.

дърв. вид / категория	бдр	збб	дгр	габ	дърв. вид / категория	бдр	збб	дгр	габ	дърв. вид / категория	бдр	збб	дгр	габ
едра	3	—	—	—	дребна	11	—	—	—	вършина	1	7	—	—
средна	11	—	—	—	дърва	3	181	7	6	общо	4	2	—	—

7.Наличната характеристика на подраста преди сечта (състав, възраст, средна височина, % на покритие) ...3бб10 сер.възр.сред.височ.1,5 м.

8.Средно извозно разстояние .....400.....м.

9.Други характеристики на насаждението / *подчертава се вярното*/ – **вододайна зона, горна граница на гората, скално-урвест терен с наклон над 30 ^{0}, защитна ивица на ЖП линия, защитна ивица край река, 200 м около хижа, техн. пр. борба с ерозия, Натура 2000, защитени територии, семепроизводствено н-я, ловностоп. територия, курортна гора, зелена зона, токовища, сватбовища, надлесни дървета, сервитути, защитени видове, описани в доклада за ГВКС, мъртва дървесина, биологично разнообразие и др.**

ГВКС: ...1.....

III. Технологични указания

1.Дървесината в насаждението да се добива при спазване на технологичната схема по т. I

2.Сечта ще се извършва с **БМГ.**

Кастренето на отсечените стъбла ще се извършва / *подчертава се вярното*/ **- в сечище / на временен склад.**

Разкройването на стъблата ще се извършва / *подчертава се вярното*/ **- в сечище / на временен склад.**

3.Извозът от сечището до временните складове ще се осъществява с / *подчертава се вярното*/ - **животинска тяга / трактор на цели стъбла / дълги секции / къси секции / сортименти / с влачене по терена / изцяло натоварени.**

Ще се използват техники и технологии, които да не нарушават земната повърхност.

Пресичането на водните течения ще става перпендикулярно, като се изградят помощни съоръжения (мостове, проходи и скари) / Няма да се пресичат водни течения./ *подчертава се вярното*/ .

4.Проектирани нови горски автомобилни пътища съгласно Наредба 5 за строителството в горските територии без промяна на предназначението им: дължина .....м. широчина .....м.

5.Изграждане и ремонт на временни извозни горски пътища:

5.1 Тракторни – разстояние между тях ...м (не по-малко от 40 м), дължина 300 м, широчина 4 м.

5.1 Коларски - разстояние между тях.....м (не по-малко от 40 м), дължина .....м, широчина ... м

6.Просеки за въжени линии: ..... бр.

допустимо разстояние между просеките ..... м., дължина ..... м., широчина ..... м.

7.Направа на технологични просеки .....бр.

допустимо разстояние между тях .....м., дължина .....м., широчина ..... м.

8.Изграждане на нови временни складове (бр., площ в ха)

Брой складове ...1.... бр., площ ...0,01...ха. Изграждането им ще става извън заливните зони на реките и пътното платно на горските пътища.

9.Мерки за опазване на оставащите на корен дървета, подраста, младиняка и почвата.

Дърветата, подлежащи на сеч, ще се повалят в посока, свободна от подраст, младиняк и стоящи дървета. При извоза оставащите на корен дървета ще се опазват от нараняване.

10.Начини за почистване на сечището

Събиране на дървесните остатъци на купи за последващо изгаряне на сечта

Няма да се допуска оставяне на остатъци от сечта на разстояние по-малко от 20 м от краищата на пътното платно на пътищата от РПМ, на горските пътища, и на разстояние, не по-малко от 5 м от краищата на останалите автомобилни пътища, както и да не попадат във водните течения.

11.Други указания:

Извозената на временните складове дървесина ще се окачествява, кубира, надписва и складира на лонгони без да се допира до стоящи дървета. Технологичната такава и дървата за огрев ще се подреждат на фигури. Зареждането с ГСМ ще става само на определените за целта места. Всички горивосмазочни и битови отпадъци ежедневно ще се събират, изнасят извън горските територии и изхвърлят на определените за това места.

12.Всички операции по подготвителните и основните работи **ще се извършват съгласно изискванията на Правилника за здравословни и безопасни условия на труд в горите и правилата за противопожарна безопасност в горите. Обектите се оборудват с противопожарни средства съгласно Наредба № 8 от 11.05.2012 г.**

ЗАПОЗНАТ с технологичния план: ...../попълва се след издаването на позволителното за сеч/

Лицето по чл. 108, ал. 2 от ЗГ, на което е издадено позволително за сеч № .....

/ трите имена, подпис, дата /

№ и дата на удостоверението за упражняване на лесовъдска практика: .....

Образец по чл. 53, ал. 6 от НСГ

Изготвил: Валентин Атанасов
/име, фамилия,/ подпис
дата: 07.2023 г.,
№ и дата на удостоверението за упражняване на лесовъдска практика: [illegible]

Одобрил:
инж. Ибрахим Муса – зам.директор
име, фамилия,/ подпис
дата: 24.01.23 г.,
№ и дата на удостоверението за упражняване на лесовъдска практика: 9615/25.07.2013 г.

ТЕХНОЛОГИЧЕН ПЛАН № ....

За добив на дървесина от отдел 445 подотдел а'
На **ТП ДГС АЛАБАК** */попълва се само за държавни гори/*
Община Велинград; Землище Драгиново;
имот с (кадастрален идентификатор/КВС) №....., */попълва се само за недържавни гори/*

I. Схема за добива на дървесина от насаждението

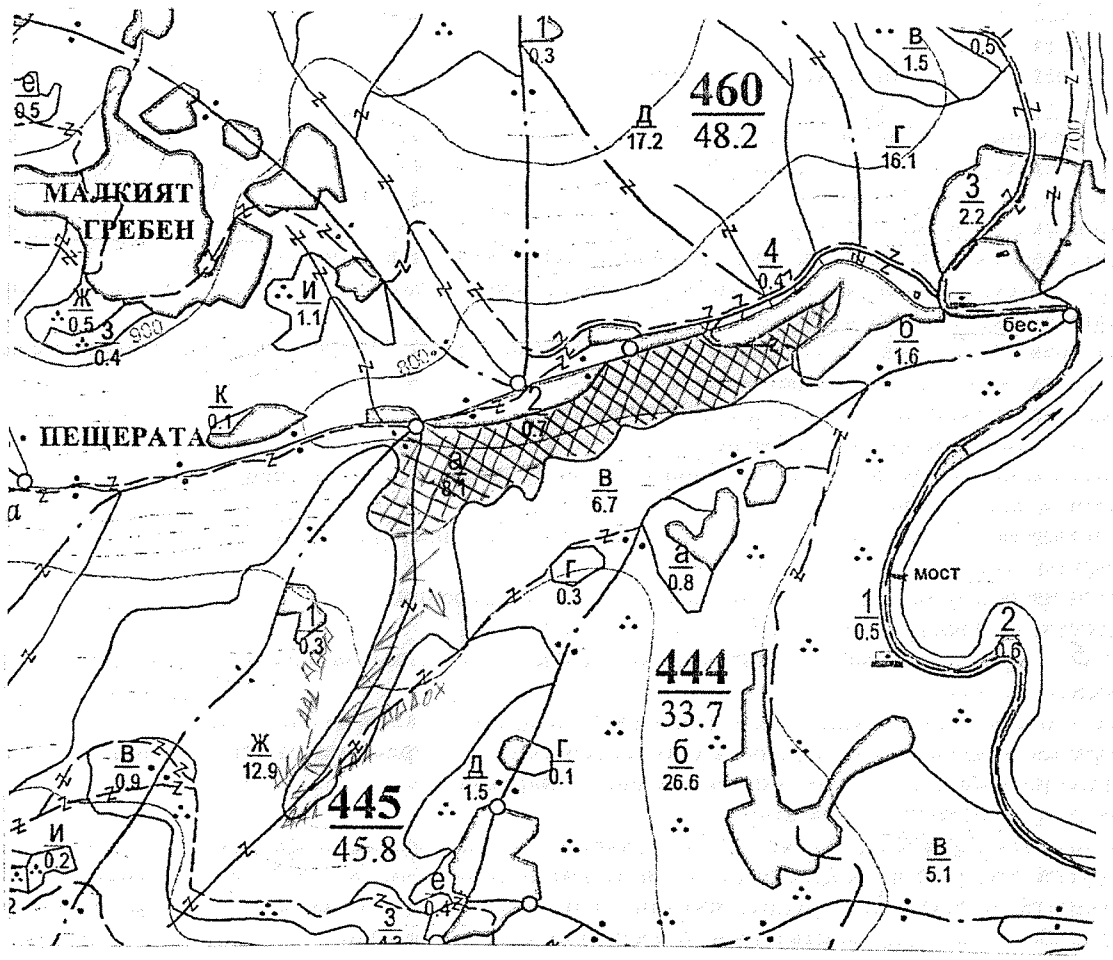

Легенда:

- ± ± ± ± проектирани коларски вр. извозни пътища
- - - - - - - съществуващи извозни пътища
- ═══ съществуващ автомобилен път
- ^^^^^^^ технологична просека
- насаждение
- О място за отпадъци
- »»»»» проектирани тракторни вр. извозни пътища
- ▲ ▲ ▲ временен склад Дъката
- XXXXXX трасе на въжена линия
- =+=+=+= проектиран автомобилен път
- немаркирана част
- Х място за смяна на ГСМ

На схемата задължително се нанасят контурите на насаждението/имота, съществуващите и проектираните временни горски пътища, технологичните просеки, просеките за въжени линии, извозни пътища, временни складове както и връзката им със съществуващата автомобилна пътна мрежа.

II. Характеристика на насаждението

1.Вид на сечта ....Прагарка...../ интензивност 10...%
Втори вид сеч ...../ интензивност .....%
2.Площ на подотдела ..8,1.....ха. Размер на сечището..2,7..... ха.
3.Състав по план/програма..6к-8,3бб-2....., действителен..6к-8,3бб-2/.6бр-7
4.Запас на 1 ха: с клони...262.....куб.м/ха , без клони ..234.....куб. м/ха.
5.Среден наклон на терена ..27.....градуса.
6.Очакван добив от маркираната дървесина ....82.....лежаща маса, куб.м.

дърв. вид / категория	6к	2ббр	3бб		дърв. вид / категория	6к	2ббр	3бб		дърв. вид / категория	6к	2ббр	3бб	
едра	–	–	–		дребна	–	–	–		вършина	1	1	–	
средна	–	–	–		дърва	35	33	14		Отпад	1	2	–	

7.Наличие и характеристика на подраста преди сечта (състав, възраст, средна височина, % на покритие)
.....
.....
8.Средно извозно разстояние ..280.....м.
9.Други характеристики на насаждението / *подчертава се вярното*/ – **вододайна зона, горна граница на гората, скално-урвест терен с наклон над 30 ^{0}, защитна ивица на ЖП линия, защитна ивица край река, 200 м около хижа, техн. пр. борба с ерозия, Натура 2000, защитени територии, семепроизводствено н-я, ловностоп. територия, курортна гора, зелена зона, токовища, сватбовища, надлесни дървета, сервитути, защитени видове, описани в доклада за ГВКС, мъртва дървесина, биологично разнообразие и др.**
.....
ГВКС: .....ГВКС-1.....

III. Технологични указания

1.Дървесината в насаждението да се добива при спазване на технологичната схема по т. I
2.Сечта ще се извършва с **БМТ.**
Кастренето на отсечените стъбла ще се извършва / *подчертава се вярното*/ **- в сечище / на временен склад.**
Разкрояването на стъблата ще се извършва / *подчертава се вярното*/ **- в сечище / на временен склад.**
3.Извозът от сечището до временните складове ще се осъществява с / *подчертава се вярното*/ - **животинска тяга / трактор на дълги секции / къси секции / сортименти / с влачене по терена / изцяло натоварени.**
Ще се използват техники и технологии, които да не нарушават земната повърхност.
Пресичането на водните течения ще става перпендикулярно, като се изградят помощни съоръжения (мостове, проходи и скари) / Няма да се пресичат водни течения./ *подчертава се вярното*/ .
4.Проектирани нови горски автомобилни пътища съгласно Наредба 5 за строителството в горските територии без промяна на предназначението им: дължина .....м. широчина .....м.
5.Изграждане и ремонт на временни извозни горски пътища:
5.1 Тракторни – разстояние между тях ... (не по-малко от 40 м), дължина...м, широчина 4 м.
5.2 Коларски - разстояние между тях.....м (не по-малко от 40 м), дължина ...м, широчина ... м
6.Просеки за въжени линии: ..... бр.
допустимо разстояние между просеките ..... м., дължина ..... м., широчина ..... м.
7.Направа на технологични просеки .....бр.
допустимо разстояние между тях .....м., дължина .....м., широчина ..... м.
8.Изграждане на нови временни складове (бр., площ в ха)
Брой складове 5..... бр., площ 0,01.....ха. Изграждането им ще става извън заливните зони на реките и пътното платно на горските пътища.
9.Мерки за опазване на оставащите на корен дървета, подраста, младиняка и почвата.
Дърветата, подлежащи на сеч, ще се повалят в посока, свободна от подраст, младиняк и стоящи дървета.
При извоза оставащите на корен дървета ще се опазват от нараняване.
10.Начини за почистване на сечището
....Разхвърляне на...трупи/вите...по...цялата...площ...едновременно...с...сеч/та.....
Няма да се допуска оставяне на остатъци от сечта на разстояние по-малко от 20 м от краищата на пътното платно на пътищата от РПМ, на горските пътища, и на разстояние, не по-малко от 5 м от краищата на останалите автомобилни пътища, както и да не попадат във водните течения.
11.Други указания:
Извозената на временните складове дървесина ще се окачествява, кубира, надписва и складира на лонгони без да се допира до стоящи дървета. Технологичната такава и дървата за огрев ще се подреждат на фигури. Зареждането с ГСМ ще става само на определените за целта места. Всички горивосмазочни и битови отпадъци ежедневно ще се събират, изнасят извън горските територии и изхвърлят на определените за това места.
12.Всички операции по подготвителните и основните работи ще се извършват съгласно изискванията на **Правилника за здравословни и безопасни условия на труд в горите и правилата за противопожарна безопасност в горите. Обектите се оборудват с противопожарни средства съгласно Наредба № 8 от 11.05.2012 г.**

ЗАПОЗНАТ с технологичния план: ...../попълва се след издаването на позволителното за сеч/
Лицето по чл. 108, ал. 2 от ЗГ, на което е издадено позволително за сеч № .....
.....
/ трите имена, подпис, дата /
№ и дата на удостоверението за упражняване на лесовъдска практика: .....

Образец по чл.53, ал. 6 от НСГ

Изготвил: инж. Цанко Хаджиев - зам. директор
/име, фамилия/, подпис: .....
дата: 13.10.2022 г.,
№ и дата на удостоверението за упражняване на лесовъдска практика: 6227 / 26.3.2012 г.

Одобрил: инж. Ибрахим Муса - зам. директор,
/име, фамилия/, подпис: .....
дата: 13.10.2022 г.,
№ и дата на удостоверението за упражняване на лесовъдска практика: 9615 / 25.7.2013 г.

ТЕХНОЛОГИЧЕН ПЛАН № ....

За добив на дървесина от отдел **"446"** подотдел **"б"**
На ТП ДГС/ДЛС ТП ДГС Алабак */попълва се само за държавни гори/*
Община **Велинград**; Землище **с. Драгиново**;
имот с (кадастрален идентификатор/КВС) № ..... , */попълва се само за недържавни гори/*

I. Схема за добива на дървесина от насаждението

М 1:10000

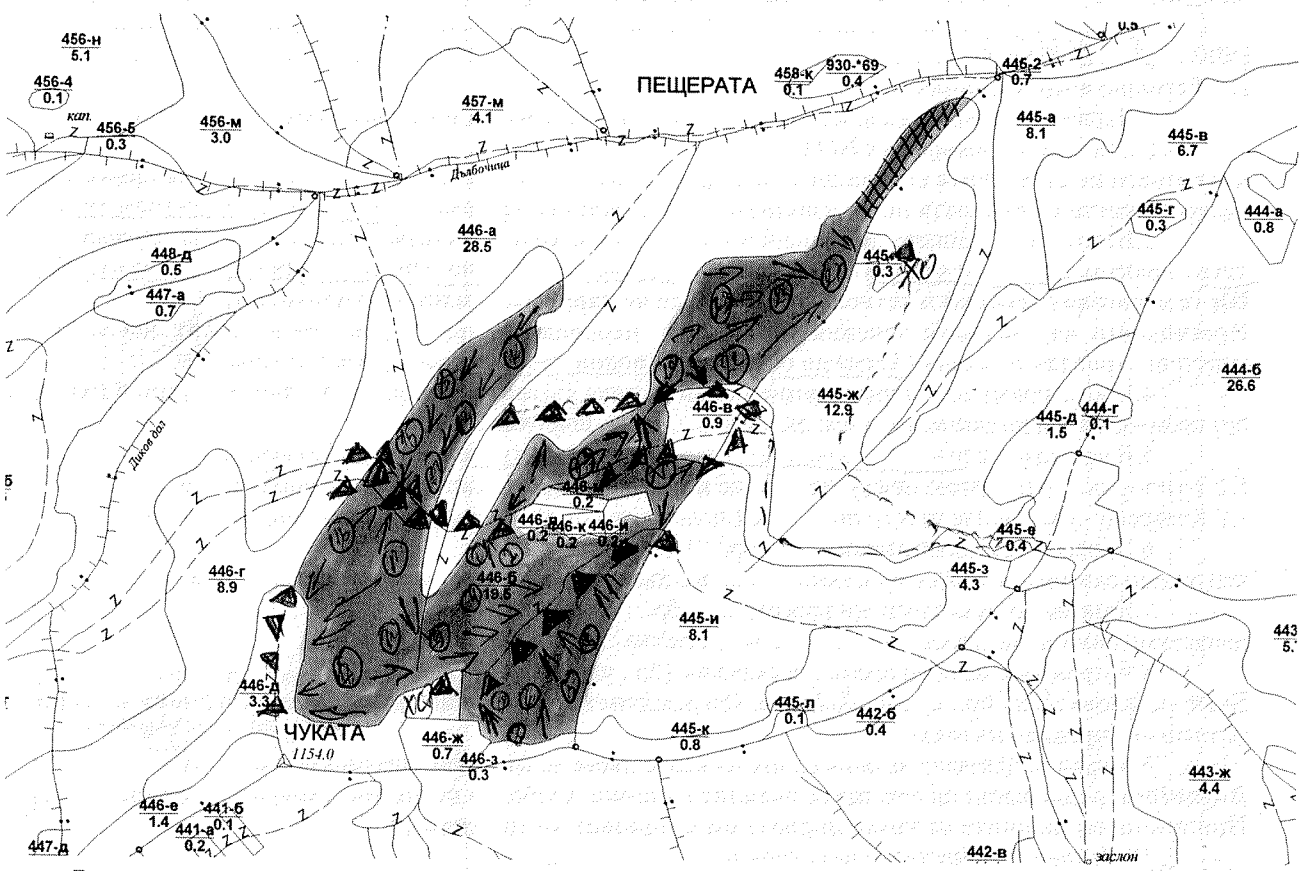

Легенда:

± ± ± ± проектирани коларски вр. извозни пътища	»»»»»»» проектирани тракторни вр. извозни пътища
- - - - - - съществуващи извозни пътища	▲▲▲ временен склад
═══ съществуващ автомобилен път	XXXXXXX трасе на въжена линия
^^^^^^^^ технологична просека	=+=+=+= проектиран автомобилен път
място за отпадъци	Маркирана гора
Място за смяна на ГСМ	Немаркирана гора

На схемата задължително се нанасят контурите на насаждението/имота, съществуващите и проектирани временни горски пътища, технологичните просеки, просеките за въжени линии, извозни пътища, временни складове както и връзката им със съществуващата автомобилна пътна мрежа

GISExplorer

II. Характеристика на насаждението

1.Вид на сечта ....Постепанна - котловинна..../ интензивност 30.%
Втори вид сеч ...../ интензивност .....%
2.Площ на подотдела ...19,5...ха. Размер на сечището.....19,00..... ха.
3.Състав по план/програма.....3бб 10бк 20гр 10чер действителен..3бб 10 бк гр..фита
4.Запас на 1 ха: с клони.....120.....куб.м/ха , без клони ....107.....куб. м/ха.
5.Среден наклон на терена ...20...градуса.
6.Очакван добив от маркираната дървесина .....575.....лежаща маса, куб.м.

дърв. вид / категория	3бб	бк	гбр	чер	дърв. вид / категория	3бб	бк	гбр	чер	дърв. вид / категория	3бб	бк	гбр	чер
едра	26	4	—	—	дребна	—	—	—	—	вършина	89	2	1	
средна	21	1	—	—	дърва	474	50	16	21					

7.Наличие и характеристика на подраста преди сечта (състав, възраст, средна височина, % на покритие)
.....
.....

8.Средно извозно разстояние ..350.....м.

9.Други характеристики на насаждението / *подчертава се вярното*/ – **вододайна зона, горна граница на гората, скално-урвест терен с наклон над 30 °, защитна ивица на ЖП линия, защитна ивица край река, 200 м около хижа, техн. пр. борба с ерозия, Натура 2000, защитени територии, семепроизводствено н-я, ловностоп. територия, курортна гора, зелена зона, токовища, сватбовища, надлесни дървета, сервитути, защитени видове, описани в доклада за ГВКС, мъртва дървесина, биологично разнообразие и др.**
.....
ГВКС: 1 ВКС 2.....

III. Технологични указания

1.Дървесината в насаждението да се добива при спазване на технологичната схема по т. I

2.Сечта ще се извършва с **БМТ.**

Кастренето на отсечените стъбла ще се извършва / *подчертава се вярното*/ - **в сечище / на временен склад.**
Разкрояването на стъблата ще се извършва / *подчертава се вярното*/ - **в сечище / на временен склад.**

3.Извозът от сечището до временните складове ще се осъществява с / *подчертава се вярното*/ - **животинска тяга / трактор на дълги секции / къси секции / сортименти / с влачене по терена / изцяло натоварени.**
Ще се използват техники и технологии, които да не нарушават земната повърхност.
Пресичането на водните течения ще става перпендикулярно, като се изградят помощни съоръжения (мостове, проходи и скари) / Няма да се пресичат водни течения./ *подчертава се вярното*/

4.Проектирани нови горски автомобилни пътища съгласно Наредба 5 за строителството в горските територии без промяна на предназначението им: дължина .....м. широчина .....м.

5.Изграждане и ремонт на временни извозни горски пътища: – 500 метра
5.1 Тракторни – разстояние между тях ...м (не по-малко от 40 м), дължина...м, широчина 4 м.
5.2 Коларски - разстояние между тях.....м (не по-малко от 40 м), дължина .....м, широчина ... м

6.Просеки за въжени линии: ..... бр.
допустимо разстояние между просеките ..... м., дължина ..... м., широчина ..... м.

7.Направа на технологични просеки .....бр.
допустимо разстояние между тях .....м., дължина .....м., широчина ..... м.

8.Изграждане на нови временни складове (бр., площ в ха) Ще се използват съществ. площ. на пътя за складиране
Брой складове .34.. бр., площ ..0,01...ха. Изграждането им ще става извън заливните зони на реките и пътното платно на горските пътища.

9.Мерки за опазване на оставащите на корен дървета, подраста, младиняка и почвата.
Дърветата, подлежащи на сеч, ще се повалят в посока, свободна от подраст, младиняк и стоящи дървета.
При извоза оставащите на корен дървета ще се опазват от нараняване.

10.Начини за почистване на сечището
Събиране на отпадъците на купчини и изгаряне сез сезона.....
Няма да се допуска оставяне на остатъци от сечта на разстояние по-малко от 20 м от краищата на пътното платно на пътищата от РПМ, на горските пътища, и на разстояние, не по-малко от 5 м от краищата на останалите автомобилни пътища, както и да не попадат във водните течения.

11.Други указания:
Извозената на временните складове дървесина ще се окачествява, кубира, надписва и складира на лонгони без да се допира до стоящи дървета. Технологичната такава и дървата за огрев ще се подреждат на фигури.
Зареждането с ГСМ ще става само на определените за целта места. Всички горивосмазочни и битови отпадъци ежедневно ще се събират, изнасят извън горските територии и изхвърлят на определените за това места.

12.Всички операции по подготвителните и основните работи **ще се извършват съгласно изискванията на Правилника за здравословни и безопасни условия на труд в горите и правилата за противопожарна безопасност в горите. Обектите се оборудват с противопожарни средства съгласно Наредба № 8 от 11.05.2012 г.**

ЗАПОЗНАТ с технологичния план: ...../попълва се след издаването на позволителното за сеч/
Лицето по чл. 108, ал. 2 от ЗГ, на което е издадено позволително за сеч № .....
.....
/ трите имена, подпис, дата /
№ и дата на удостоверението за упражняване на лесовъдска практика: .....

Изготвил инж. Ибрахим Мансраджиев
/име, фамилия,/ подпис
дата 21.04.22 г.
№ и дата на удостоверението за упражняване на лесовъдска практика: 9397/06.04.13г.

Одобрил инж. Ибр. Мусаж, ж. директор
/име, фамилия,/ подпис
дата: 30.03.23 г.,
№ и дата на удостоверението за упражняване на лесовъдска практика: 9615/25-07-2013г.

Образец по чл. 53, ал. 6 от ...

ТЕХНОЛОГИЧЕН ПЛАН № ....

За добив на дървесина от отдел 324 подотдел М
На ТП ДГС АЛАБАК /попълва се само за държавни гори/
Община Велинград; Землище Св. Петка;
имот с (кадастрален идентификатор/КВС) №....., /попълва се само за недържавни гори/
I. Схема за добива на дървесина от насаждението

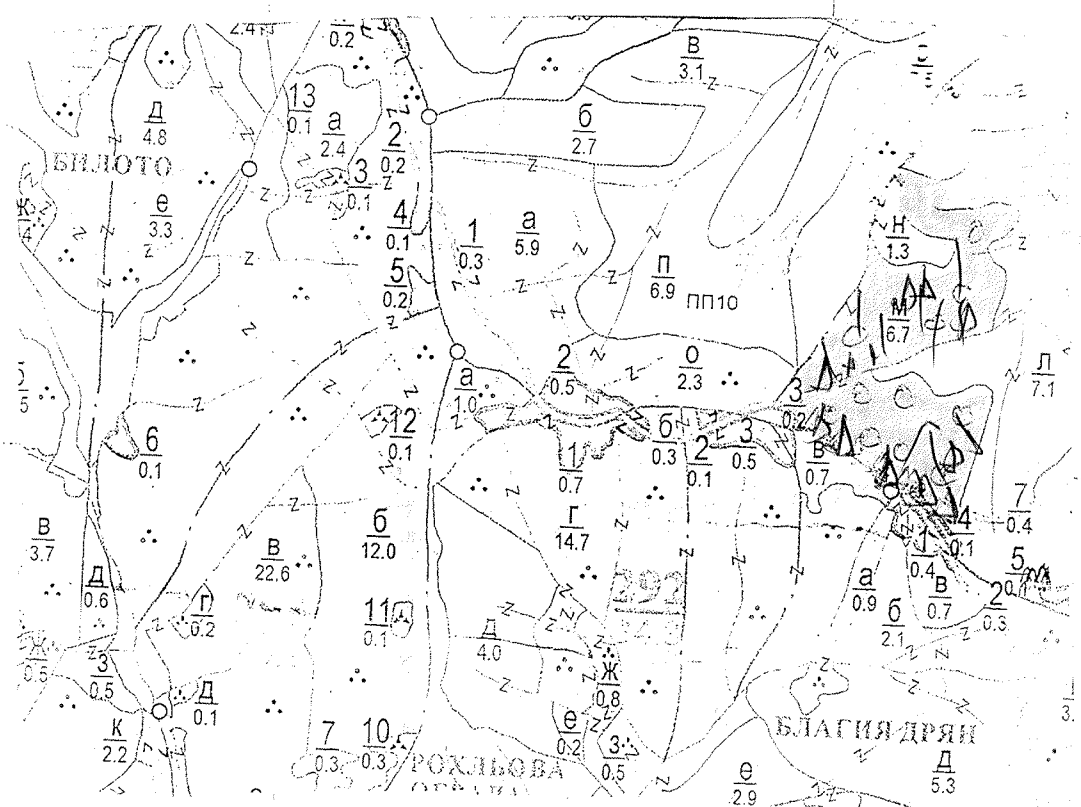

Легенда:

- проектирани коларски вр. извозни пътища
- съществуващи извозни пътища
- съществуващ автомобилен път
- технологична просека
- марк насаждение
- място за отпадъци
- проектирани тракторни вр. извозни пътища
- временен склад Глата
- трасе на въжена линия
- проектиран автомобилен път
- немаркирана част
- място за смяна на ГСМ

На схемата задължително се нанасят контурите на насаждението/имота ... временни горски ...

II. Характеристика на насаждението

1.Вид на сечта ПОСТ. КОТЛОВИНА/ интензивност 30...%
Втори вид сеч ...../ интензивност .....%
2.Площ на подотдела ...6,7...ха. Размер на сечището...6,7..... ха.
3.Състав по план/програма 3Б-9, БК-1..., действителен 3Б-9, БК-1.....
4.Запас на 1 ха: с клони...199...куб.м/ха , без клони ...166....куб. м/ха.
5.Среден наклон на терена ...17....градуса.
6.Очакван добив от маркираната дървесина ...203.....лежаща маса, куб.м.

дърв. вид / категория	3Б	БК			дърв. вид / категория	3Б	БК			дърв. вид / категория	3Б	БК		
едра	—	15			дребна	5	1			вършина	9	2		
средна	—	7			дърва	160	15			от П.	1	1		

7.Наличие и характеристика на подраста преди сечта (състав, възраст, средна височина, % на покритие)
.....
.....3Б-10.....
8.Средно извозно разстояние ...400.....м.
9.Други характеристики на насаждението / *подчертава се вярното*/ – вододайна зона, горна граница на гората, скално-урвест терен с наклон над 30 ^{0}, защитна ивица на ЖП линия, защитна ивица край река, 200 м около хижа, техн. пр. борба с ерозия, Натура 2000, защитени територии, семепроизводствено н-я, ловностоп. територия, курортна гора, зелена зона, токовища, сватбовища, надлесни дървета, сервитути, защитени видове, описани в доклада за ГВКС, мъртва дървесина, биологично разнообразие и др.
.....
ГВКС: .....ГВКС-2.....
III. Технологични указания
1.Дървесината в насаждението да се добива при спазване на технологичната схема по т. I
2.Сечта ще се извършва с БМТ.
Кастренето на отсечените стъбла ще се извършва / *подчертава се вярното*/ - в сечище / на временен склад.
Разкрояването на стъблата ще се извършва / *подчертава се вярното*/ - в сечище / на временен склад.
3.Извозът от сечището до временните складове ще се осъществява с / *подчертава се вярното*/ - животинска тяга / трактор на цели стъбла / дълги секции / къси секции / сортименти / с влачене по терена / изцяло натоварени.
Ще се използват техники и технологии, които да не нарушават земната повърхност.
Пресичането на водните течения ще става перпендикулярно, като се изградят помощни съоръжения (мостове, проходи и скари) / Няма да се пресичат водни течения./ *подчертава се вярното*/.
4.Проектирани нови горски автомобилни пътища съгласно Наредба 5 за строителството в горските територии без промяна на предназначението им: дължина .....м. широчина .....м.
5.Изграждане и ремонт на временни извозни горски пътища: 300м
5.1 Тракторни – ~~разстояние между тях ...м (не по-малко от 40 м)~~, дължина...м, широчина 4 м.
5.2 Коларски - разстояние между тях.....м (не по-малко от 40 м), дължина ....м, широчина ...м
6.Просеки за въжени линии: ..... бр.
допустимо разстояние между просеките ..... м., дължина ..... м., широчина ..... м.
7.Направа на технологични просеки .....бр.
допустимо разстояние между тях .....м., дължина .....м., широчина ..... м.
8.Изграждане на нови временни складове (бр., площ в ха)
Брой складове ...2... бр., площ ..0,01.ха. Изграждането им ще става извън заливните зони на реките и пътното платно на горските пътища.
9.Мерки за опазване на оставащите на корен дървета, подраста, младиняка и почвата.
Дърветата, подлежащи на сеч, ще се повалят в посока, свободна от подраст, младиняк и стоящи дървета.
При извоза оставащите на корен дървета ще се опазват от нараняване.
10.Начини за почистване на сечището
.....събиране отпада от клони на купчини едновремен със сеча.....
Няма да се допуска оставяне на остатъци от сечта на разстояние по-малко от 20 м от краищата на пътното платно на пътищата от РПМ, на горските пътища, и на разстояние, не по-малко от 5 м от краищата на останалите автомобилни пътища, както и да не попадат във водните течения.
11.Други указания:
Извозената на временните складове дървесина ще се окачествява, кубира, надписва и складира на лонгони без да се допира до стоящи дървета. Технологичната такава и дървата за огрев ще се подреждат на фигури.
Зареждането с ГСМ ще става само на определените за целта места. Всички горивосмазочни и битови отпадъци ежедневно ще се събират, изнасят извън горските територии и изхвърлят на определените за това места.
12.Всички операции по подготвителните и основните работи ще се извършват съгласно изискванията на Правилника за здравословни и безопасни условия на труд в горите и правилата за противопожарна безопасност в горите. Обектите се оборудват с противопожарни средства съгласно Наредба № 8 от 11.05.2012 г.

ЗАПОЗНАТ с технологичния план: ...../попълва се след издаването на позволителното за сеч/
Лицето по чл. 108, ал. 2 от ЗГ, на което е издадено позволително за сеч № .....
.....
/ трите имена, подпис, дата /

№ и дата на удостоверението за ...

Изготовил: инж. Ибрахим Мандрашиев
/имс, фамилия / подпис
дата: 21.09.22г.
№ и дата на удостоверението за упражняване на лесовъдска практика: 9397/04.06.13г.

Образец по чл. 53, ал. 6 о

Одобрил: ...
инж. Мих. Ибр. Мусов
имс, фамилия, / подпис
дата: 30.03.23 г.,
№ и дата на удостоверението за упражняване на лесовъдска практика: 9615/25.07.2013г.

ТЕХНОЛОГИЧЕН ПЛАН № 1

За добив на дървесина от отдел 327 подотдел е
На ТП ДГС АЛАБАК /попълва се само за държавни гори/
Община Велинград; Землище Св. Петка;
имот с (кадастрален идентификатор/КВС) №....., /попълва се само за недържавни гори/
I. Схема за добива на дървесина от насаждението

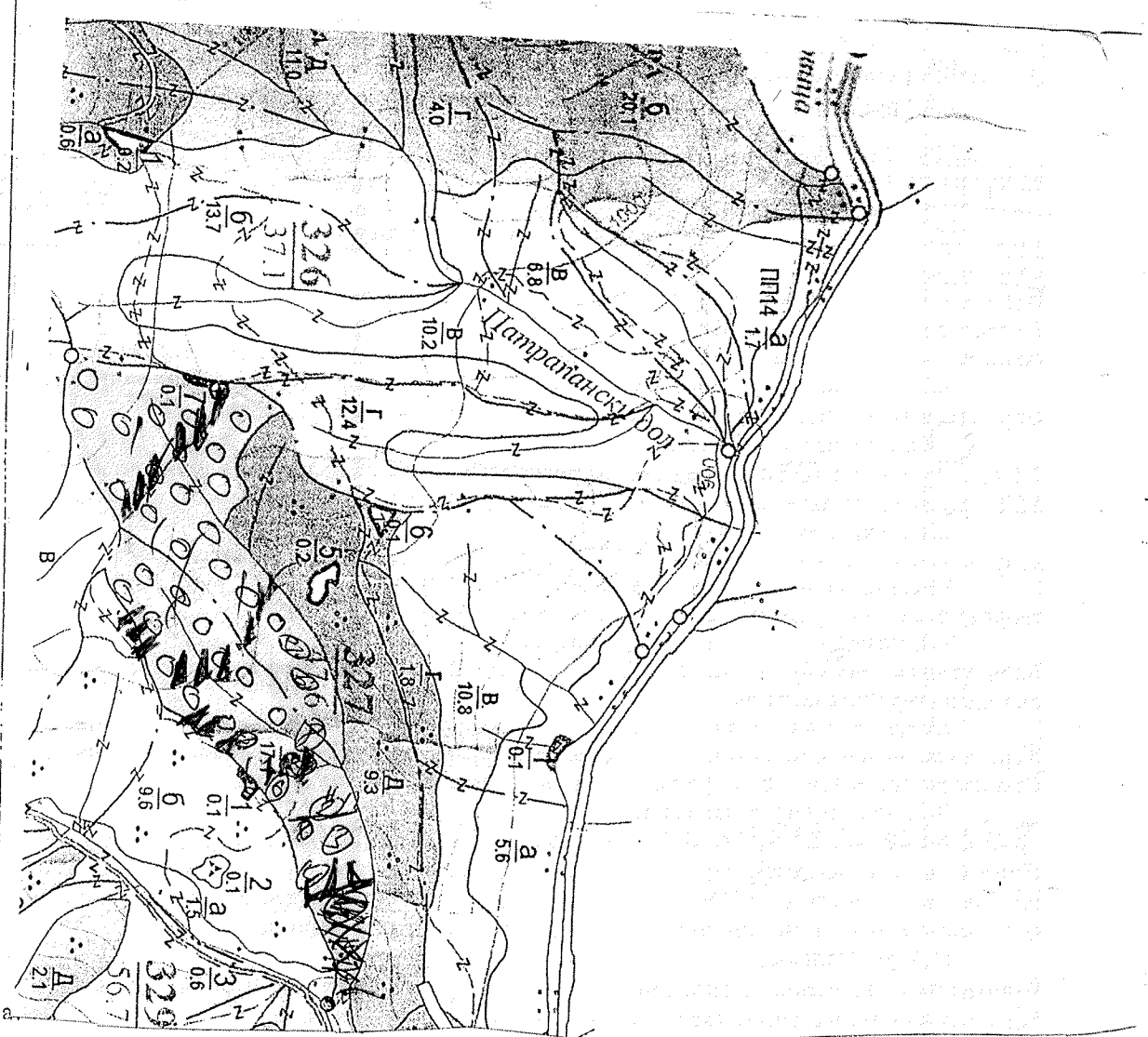

Легенда

- ± ± ± ± проектирани коларски вр. извозни пътища
- - - - - - съществуващи извозни пътища
- ═══ съществуващ автомобилен път
- технологична просека
- МАрт насаждение
- О място за отпадъци
- проектирани тракторни вр. извозни пътища
- ▲ ▲ ▲ временен склад. Пътно 56/20
- XXXXXX трасе на въжена линия
- =+=+=+= проектиран автомобилен път
- немаркирана част
- X място за смяна на ГСМ

II. Характеристика на насаждението

1.Вид на сечта постепенно котлов ...../ интензивност 30 %

Втори вид сеч ..... / интензивност .....%

2.Площ на подотдела ..17,1 ха. Размер на сечището ...15,2... ха.

3.Състав по план/програма ЗДБ-8, БК-1, ГБР-1 действителен ЗДБ-8, БК-1, ГБР-1 .....

4.Запас на 1 ха: с клони ..142... куб.м/ха , без клони ..126.....куб. м/ха.

5.Среден наклон на терена ..18.....градуса.

6.Очакван добив от маркираната дървесина ..270.....лежаща маса, куб.м.

дърв. вид / категория	ЗДБ	БК	ГБР		дърв. вид / категория	ЗДБ	БК	ГБР		дърв. вид / категория	ЗДБ	БК	ГБР	
едра	—	—	—		дребна	6	—	1		вършина	11	—	3	
средна	—	—	—		дърва	201	10	52		отп.	—	—	—	

7.Наличие и характеристика на подраста преди сечта (състав, възраст, средна височина, % на покрити

.....

ЗДБ-8, ГБР-1, МЖС-1

8.Средно извозно разстояние 250.....м.

9.Други характеристики на насаждението / *подчертава се вярното*/ – вододайна зона, горна граница н гората, скално-урвест терен с наклон над 30 ^{0}, защитна ивица на ЖП линия, защитна ивица край река, 200 около хижа, техн. пр. борба с ерозия, Натура 2000, защитени територии, семепроизводствено н-я, ловностоі територия, курортна гора, зелена зона, токовища, сватбовища, надлесни дървета, сервитути, защитени видов описани в доклада за ГВКС, мъртва дървесина, биологично разнообразие и д

.....

ГВКС: ...ГВКС-2.....

III. Технологични указания

1.Дървесината в насаждението да се добива при спазване на технологичната схема по т. I

2.Сечта ще се извършва с БМТ.

Кастренето на отсечените стъбла ще се извършва / *подчертава се вярното*/ - в сечище / на временен склад.

Разкройването на стъблата ще се извършва / *подчертава се вярното*/ - в сечище / на временен склад.

3.Извозът от сечището до временните складове ще се осъществява с / *подчертава се вярното*/ - животинск тяга / трактор на цели стъбла / дълги секции / къси секции / сортименти / с влачене по терена / изцял натоварени.

Ще се използват техники и технологии, които да не нарушават земната повърхност.

Пресичането на водните течения ще става перпендикулярно, като се изградят помощни съоръжени (мостове, проходи и скари) / Няма да се пресичат водни течения./ *подчертава се вярното*/.

4.Проектирани нови горски автомобилни пътища съгласно Наредба 5 за строителството в горските територи без промяна на предназначението им: дължина .....м. широчина .....м.

5.Изграждане и ремонт на временни извозни горски пътища: 300м

5.1 Тракторни – разстояние между тях ...м (не по-малко от 40 м), дължина...м, широчина 4 м.

5.2 Коларски - разстояние между тях.....м (не по-малко от 40 м), дължина .....м, широчина ... м

6.Просеки за въжени линии: ..... бр.

допустимо разстояние между просеките ..... м., дължина ..... м., широчина ..... м.

7.Направа на технологични просеки .....бр.

допустимо разстояние между тях .....м., дължина .....м., широчина ..... м.

8.Изграждане на нови временни складове (бр., площ в ха)

Брой складове ..6.. бр., площ ..0,3..ха. Изграждането им ще става извън заливните зони на реките и пътнот платно на горските пътища.

9.Мерки за опазване на оставащите на корен дървета, подраста, младиняка и почвата.

Дърветата, подлежащи на сеч, ще се повалят в посока, свободна от подраст, младиняк и стоящи дървета.

При извоза оставащите на корен дървета ще се опазват от нараняване.

10.Начини за почистване на сечището

Събиране отпада от клони на купчини, едновременно със сечта.

Няма да се допуска оставяне на остатъци от сечта на разстояние по-малко от 20 м от краищата на пътнот платно на пътищата от РПМ, на горските пътища, и на разстояние, не по-малко от 5 м от краищата на останалите автомобилни пътища, както и да не попадат във водните течения.

11.Други указания:

Извозената на временните складове дървесина ще се окачествява, кубира, надписва и складира на лонгони без да се допира до стоящи дървета. Технологичната такава и дървата за огрев ще се подреждат на фигури.

Зареждането с ГСМ ще става само на определените за целта места. Всички горивосмазочни и битови отпадъци ежедневно ще се събират, изнасят извън горските територии и изхвърлят на определените за това места.

12.Всички операции по подготвителните и основните работи ще се извършват съгласно изискванията на Правилника за здравословни и безопасни условия на труд в горите и правилата за противопожарна безопасност в горите. Обектите се оборудват с противопожарни средства съгласно Наредба № 8 от 11.05.2012 г.

ЗАПОЗНАТ с технологичния план: ...../попълва се след издаването на позволителното за сеч/

Лицето по чл. 108, ал. 2 от ЗГ, на което е издадено позволително за сеч № .....

.....

/ трите имена, подпис, дата /

№ и дата на удостоверението за утражняване на досегъ дека трактора:

Изготвил: инж. Ибрахим Мандрадни
/име, фамилия,/ подпис
дата: 20.07.22
№ и дата на удостоверението за упражняване на лесовъдска практика: 9397/04.06.13

Одобрил: инж. Ибрахим Муса
/име, фамилия,/ подпис
дата: 30.03.23 г.,
№ и дата на удостоверението за упражняване на лесовъдска практика: 9685/25.07.2023г.

Образец по чл. 53, ал. 6 от НСГ

ТЕХНОЛОГИЧЕН ПЛАН № ....

За добив на дървесина от отдел 322 подотдел А
На ТП ДГС АЛАБАК /попълва се само за държавни гори/
Община Белица; Землище Св. Петка
имот с (кадастрален идентификатор/КВС) №....., /попълва се само за недържавни гори/
I. Схема за добива на дървесина от насаждението

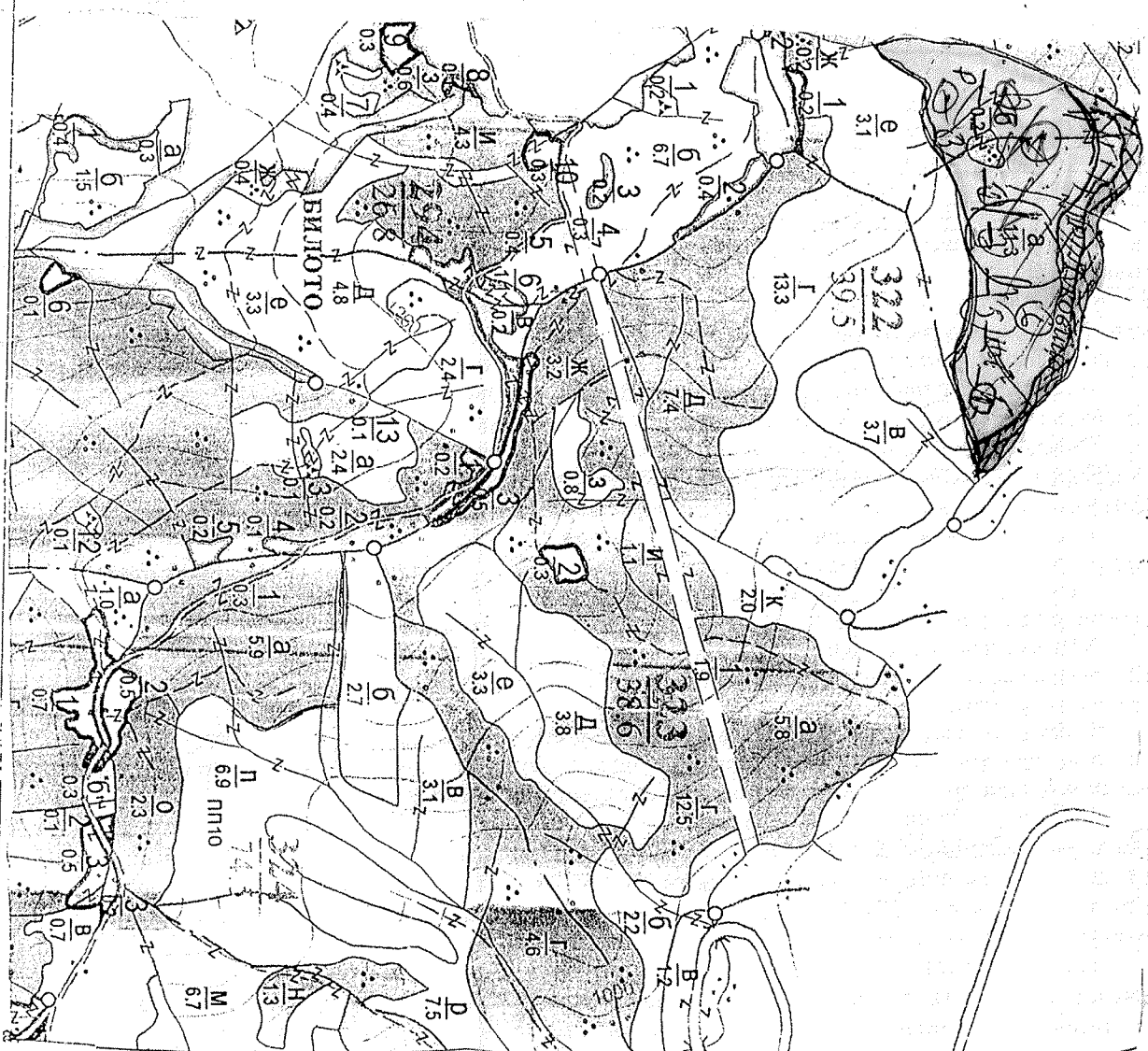

Легенда:

- проектирани коларски вр. извозни пътища
- съществуващи извозни пътища
- съществуващ автомобилен път
- технологична просека
- МАРК. насаждение
- О място за отпадъци
- проектирани тракторни вр. извозни пътища
- временен склад БИЛОТО
- XXXXXX трасе на въжена линия
- проектиран автомобилен път
- немаркирана част
- Х място за смяна на ГСМ

II. Характеристика на насаждението

1.Вид на сечта групово постеп ...../ интензивност 25%

Втори вид сеч ..... / интензивност .....%

2.Площ на подотдела 11,3 ха. Размер на сечището 9,3 .... ха.

3.Състав по план/програма 3ДБ-6, БК-2, ел-2, действителен 3ДБ-6, БК-2, ел-2

4.Запас на 1 ха: с клони 287 куб.м/ха, без клони 241 куб. м/ха.

5.Среден наклон на терена 26 градуса

6.Очакван добив от маркираната дървесина 308 лежаща маса, куб.м.

дърв. вид / категория	ДБ	БК	ББ	ел	гр	дърв. вид / категория	ДБ	БК	ББ	ел	гр	дърв. вид / категория	ДБ	БК	ББ	ел	гр
едра	—	—	4	30	—	дребна	—	1	2	5	—	вършина	19	2	1	6	—
средна	—	—	7	26	—	дърва	153	29	10	36	5	отп.	3	1	6	13	—

7.Наличие и характеристика на подраста преди сечта (състав, възраст, средна височина, % на покрити

Наличие на подраст по цели на площ. дърветата

8.Средно извозно разстояние 350 м.

9.Други характеристики на насаждението / *подчертава се вярното*/ – вододайна зона, горна граница н гората, скално-урвест терен с наклон над 30 ^{0}, защитна ивица на ЖП линия, защитна ивица край река, 200 около хижа, техн. пр. борба с ерозия, Натура 2000, защитени територии, семепроизводствено н-я, ловностоп територия, курортна гора, зелена зона, токовища, сватбовища, надлесни дървета, сервитути, защитени видов описани в доклада за ГВКС, мъртва дървесина, биологично разнообразие и д

ГВКС: ГВКС-2

III. Технологични указания

1.Дървесината в насаждението да се добива при спазване на технологичната схема по т. I

2.Сечта ще се извършва с БМТ.

Кастренето на отсечените стъбла ще се извършва / *подчертава се вярното*/ - в сечище / на временен склад.

Разкройването на стъблата ще се извършва / *подчертава се вярното*/ - в сечище / на временен склад.

3.Извозът от сечището до временните складове ще се осъществява с / *подчертава се вярното*/ - животинск тяга / трактор на цели стъбла / дълги секции / къси секции / сортименти / с влачене по терена / изцял натоварени.

Ще се използват техники и технологии, които да не нарушават земната повърхност.

Пресичането на водните течения ще става перпендикулярно, като се изградят помощни съоръжени (мостове, проходи и скари) / Няма да се пресичат водни течения./ *подчертава се вярното*/.

4.Проектирани нови горски автомобилни пътища съгласно Наредба 5 за строителството в горските територи без промяна на предназначението им: дължина .....м. широчина .....м.

5.Изграждане и ремонт на временни извозни горски пътища: 350м

5.1 Тракторни – разстояние между тях ...м (не по-малко от 40 м), дължина...м, широчина 4 м.

5.2 Коларски - разстояние между тях.....м (не по-малко от 40 м), дължина .....м, широчина ... м

6.Просеки за въжени линии: ..... бр.

допустимо разстояние между просеките ..... м., дължина ..... м., широчина ..... м.

7.Направа на технологични просеки .....бр.

допустимо разстояние между тях .....м., дължина .....м., широчина ..... м.

8.Изграждане на нови временни складове (бр., площ в ха)

Брой складове 7 бр., площ 0,01 ха. Изграждането им ще става извън заливните зони на реките и пътнот платно на горските пътища.

9.Мерки за опазване на оставащите на корен дървета, подраста, младиняка и почвата.

Дърветата, подлежащи на сеч, ще се повалят в посока, свободна от подраст, младиняк и стоящи дървета.

При извоза оставащите на корен дървета ще се опазват от нараняване.

10.Начини за почистване на сечището

Събиране отпада от клони едновременно със сечта

Няма да се допуска оставяне на остатъци от сечта на разстояние по-малко от 20 м от краищата на пътнот платно на пътищата от РПМ, на горските пътища, и на разстояние, не по-малко от 5 м от краищата на останалите автомобилни пътища, както и да не попадат във водните течения.

11.Други указания:

Извозената на временните складове дървесина ще се окачествява, кубира, надписва и складира на лонгони без да се допира до стоящи дървета. Технологичната такава и дървата за огрев ще се подреждат на фигури.

Зареждането с ГСМ ще става само на определените за целта места. Всички горивосмазочни и битови отпадъци ежедневно ще се събират, изнасят извън горските територии и изхвърлят на определените за това места.

12.Всички операции по подготвителните и основните работи ще се извършват съгласно изискванията на Правилника за здравословни и безопасни условия на труд в горите и правилата за противопожарна безопасност в горите. Обектите се оборудват с противопожарни средства съгласно Наредба № 8 от 11.05.2012 г.

ЗАПОЗНАТ с технологичния план: ...../попълва се след издаването на позволителното за сеч/

Лицето по чл. 108, ал. 2 от ЗГ, на което е издадено позволително за сеч № .....

/ трите имена, подпис, дата /

№ и дата на удостоверението за утвърждаване на досегъдена практика:

Изготвил: инж. Ибрахим Манфаджи
/имена, фамилия,/ подпис
дата 21.07.22г.
№ и дата на удостоверението за упражняване на лесовъдска практика: 9397/04.06.13

Одобрил: ...
инж. Ибрахим Мусо директор
/имена, фамилия,/ подпис
дата: 30.03.23г.,
№ и дата на удостоверението за упражняване на лесовъдска практика: 9615/25.07.2013г.

Образец по чл. 53, ал. 6 от НС

ТЕХНОЛОГИЧЕН ПЛАН № ....

За добив на дървесина от отдел 331 подотдел Т
На ТП ДГС АЛАБАК /попълва се само за държавни гори/
Община Велинград; Землище Велинград
имот с (кадастрален идентификатор/КВС) №....., /попълва се само за недържавни гори/
I. Схема за добива на дървесина от насаждението

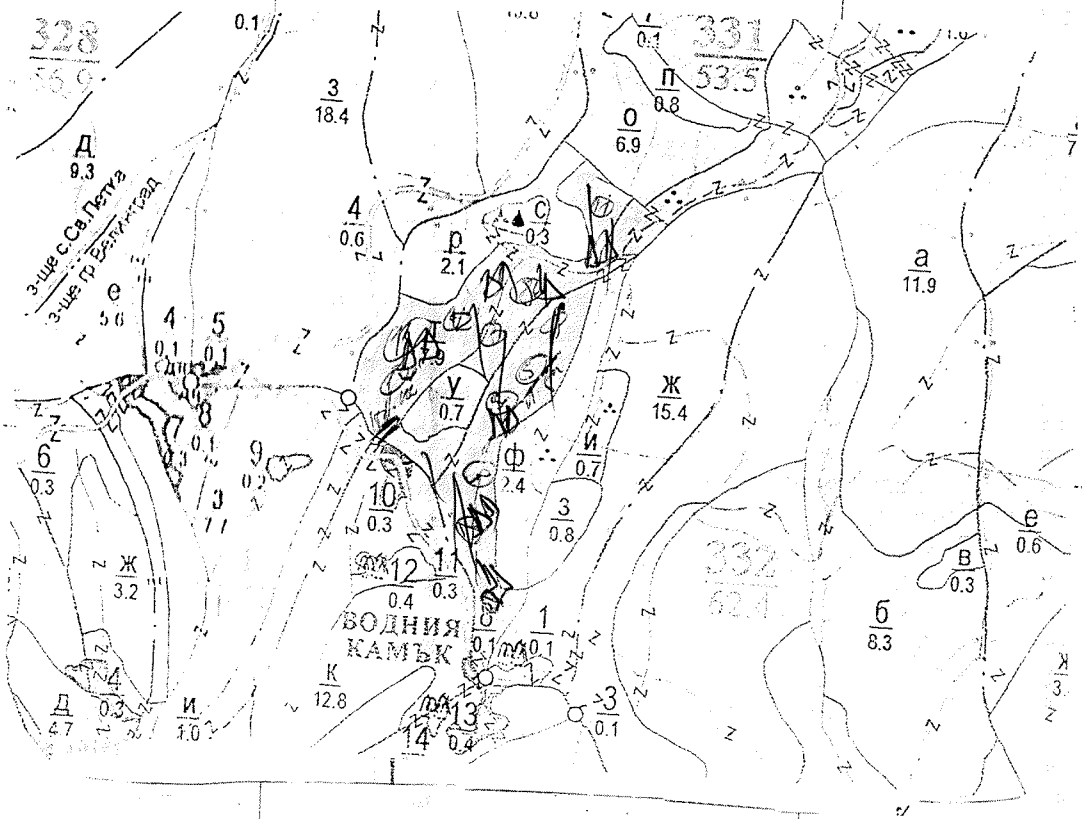

Легенда:

- ± ± ± ± проектирани коларски вр. извозни пътища
- - - - - - - съществуващи извозни пътища
- ═══ съществуващ автомобилен път
- ~~~~ технологична просека
- Мари насаждение
- О място за отпадъци
- »-»-»-» проектирани тракторни вр. извозни пътища
- ▲ ▲ ▲ временен склад Водния камък
- XXXXXX трасе на въжена линия
- =+=+=+= проектиран автомобилен път
- немаркирана част
- X място за смяна на ГСМ

На схемата задължително се нанасят контурите на насаждението/имота ... временни горски ...

II. Характеристика на насаждението

1.Вид на сечта ПОСЕП. КОТЛОВ / интензивност 25 %

Втори вид сеч ..... / интензивност .....%

2.Площ на подотдела 7,9 ха. Размер на сечището 7,9 ха.

3.Състав по план/програма 3Д5-10, действителен 3Д5-10

4.Запас на 1 ха: с клони 116 куб.м/ха, без клони 97 куб. м/ха.

5.Среден наклон на терена 24 градуса.

6.Очакван добив от маркираната дървесина 125 лежаща маса, куб.м.

дърв. вид / категория	БК	ЗД			дърв. вид / категория	БК	ЗД			дърв. вид / категория	БК	ЗД		
едра	—	—			дребна	—	—			вършина	2	3		
средна	—	—			дърва	19	106			отп.	—	1		

7.Наличие и характеристика на подраста преди сечта (състав, възраст, средна височина, % на покритие)

ЗД5-10

8.Средно извозно разстояние 400 м.

9.Други характеристики на насаждението / *подчертава се вярното*/ – вододайна зона, горна граница на гората, скално-урвест терен с наклон над 30 ^{0}, защитна ивица на ЖП линия, защитна ивица край река, 200 м около хижа, техн. пр. борба с ерозия, Натура 2000, защитени територии, семепроизводствено н-я, ловностоп. територия, курортна гора, зелена зона, токовища, сватбовища, надлесни дървета, сервитути, защитени видове, описани в доклада за ГВКС, мъртва дървесина, биологично разнообразие и др.

ГВКС: БКС-2

III. Технологични указания

1.Дървесината в насаждението да се добива при спазване на технологичната схема по т. I

2.Сечта ще се извършва с БМТ.

Кастренето на отсечените стъбла ще се извършва / *подчертава се вярното*/ - в сечище / на временен склад.

Разкрояването на стъблата ще се извършва / *подчертава се вярното*/ - в сечище / на временен склад.

3.Извозът от сечището до временните складове ще се осъществява с / *подчертава се вярното*/ - животинска тяга / трактор на цели стъбла / дълги секции / къси секции / сортименти / с влачене по терена / изцяло натоварени.

Ще се използват техники и технологии, които да не нарушават земната повърхност.

Пресичането на водните течения ще става перпендикулярно, като се изградят помощни съоръжения (мостове, проходи и скари) / Няма да се пресичат водни течения./ *подчертава се вярното*/.

4.Проектирани нови горски автомобилни пътища съгласно Наредба 5 за строителството в горските територии без промяна на предназначението им: дължина .....м. широчина .....м.

5.Изграждане и ремонт на временни извозни горски пътища: 400 м.

5.1 Тракторни – разстояние между тях ...м (не по-малко от 40 м), дължина...м, широчина 4 м.

5.2 Коларски - разстояние между тях.....м (не по-малко от 40 м), дължина .....м, широчина ... м

6.Просеки за въжени линии: ..... бр.

допустимо разстояние между просеките ..... м., дължина ..... м., широчина ..... м.

7.Направа на технологични просеки .....бр.

допустимо разстояние между тях .....м., дължина .....м., широчина ..... м.

8.Изграждане на нови временни складове (бр., площ в ха)

Брой складове 2 бр., площ 0,3 ха. Изграждането им ще става извън заливните зони на реките и пътното платно на горските пътища.

9.Мерки за опазване на оставащите на корен дървета, подраста, младиняка и почвата.

Дърветата, подлежащи на сеч, ще се повалят в посока, свободна от подраст, младиняк и стоящи дървета. При извоза оставащите на корен дървета ще се опазват от нараняване.

10.Начини за почистване на сечището

Събиране отпада от клони едновременно със сечта

Няма да се допуска оставяне на остатъци от сечта на разстояние по-малко от 20 м от краищата на пътното платно на пътищата от РПМ, на горските пътища, и на разстояние, не по-малко от 5 м от краищата на останалите автомобилни пътища, както и да не попадат във водните течения.

11.Други указания:

Извозената на временните складове дървесина ще се окачествява, кубира, надписва и складира на лонгони без да се допира до стоящи дървета. Технологичната такава и дървата за огрев ще се подреждат на фигури. Зареждането с ГСМ ще става само на определените за целта места. Всички горивосмазочни и битови отпадъци ежедневно ще се събират, изнасят извън горските територии и изхвърлят на определените за това места.

12.Всички операции по подготвителните и основните работи ще се извършват съгласно изискванията на Правилника за здравословни и безопасни условия на труд в горите и правилата за противопожарна безопасност в горите. Обектите се оборудват с противопожарни средства съгласно Наредба № 8 от 11.05.2012 г.

ЗАПОЗНАТ с технологичния план: ...../попълва се след издаването на позволителното за сеч/

Лицето по чл. 108, ал. 2 от ЗГ, на което е издадено позволително за сеч № .....

/ трите имена, подпис, дата /

№ и дата на удостоверението .....

Образец по чл.53, ал. 6 от НСГ

Изготвил: инж. Цанко Хаджиев
/име, фамилия/, подпис: .....
дата: 14.10.2022 г.,
№ и дата на удостоверението за упражняване на лесовъдска практика: 6227 / 26.3.2012 г.

Одобрил: инж. Ибрахим Муса - зам. директор,
/име, фамилия/, подпис: .....
дата: 14.10.2022 г.,
№ и дата на удостоверението за упражняване на лесовъдска практика: 9615 / 25.7.2013 г.

ТЕХНОЛОГИЧЕН ПЛАН № ....

За добив на дървесина от отдел **"333"** подотдел **"а"**
На ТП ДГС/ДЛС ТП ДГС Алабак */попълва се само за държавни гори/*
Община **Велинград**; Землище **гр. Велинград**;
имот с (кадастрален идентификатор/КВС) № ..... , */попълва се само за недържавни гори/*

I. Схема за добива на дървесина от насаждението

М 1:10000

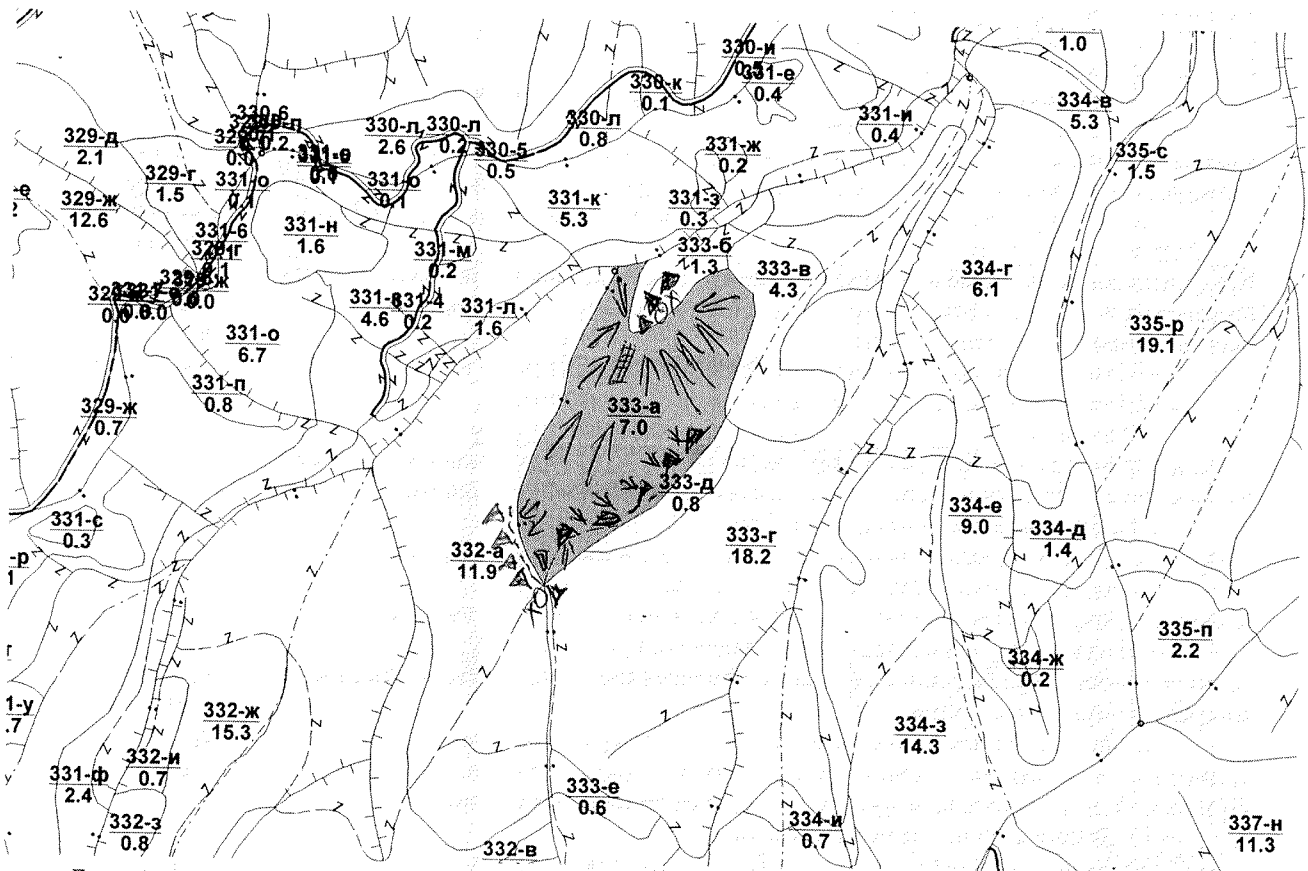

Легенда:

- ± ± ± ± проектирани коларски вр. извозни пътища
- ------ съществуващи извозни пътища
- ═══ съществуващ автомобилен път
- ^^^^^^^ технологична просека
- ◯ място за отпадъци
- X място за смяна на ГСМ
- »»»»»» проектирани тракторни вр. извозни пътища
- ▲▲▲ временен склад
- xxxxxxx трасе на въжена линия
- =+=+=+= проектиран автомобилен път
- немаркирана част
- Съществуващ неотразен на картата извозен път

На схемата задължително се нанасят контурите на насаждението/имота, съществуващите и проектирани временни горски пътища, технологичните просеки, просеките за въжени линии, извозни пътища, временни складове както и връзката им със съществуващата автомобилна пътна мрежа

GISExplorer

II. Характеристика на насаждението

1.Вид на сечта ....постепенно-котловинна...../ интензивност 30 %

Втори вид сеч ...../ интензивност .....%

2.Площ на подотдела ....7,0 ха. Размер на сечището....6,2.... ха.

3.Състав по план/програма....3дб 7 бк 3...., действителен....3дб 7 бк 3.....

4.Запас на 1 ха: с клони...219....куб.м/ха , без клони .....190..куб. м/ха.

5.Среден наклон на терена ...21.....градуса.

6.Очакван добив от маркираната дървесина .....174.....лежаща маса, куб.м.

дърв. вид / категория	3дб	бк	гб		дърв. вид / категория	3дб	бк	гб		дърв. вид / категория	3дб	бк	гб	
едра	–	3	2		дребна	–	–	1		вършина	6	4	–	
средна	–	3	2		дърва	126	6	1						

7.Наличие и характеристика на подраста преди сечта (състав, възраст, средна височина, % на покритие) .....3дб 9 тбр 1.....

8.Средно извозно разстояние ...250....м.

9.Други характеристики на насаждението / *подчертава се вярното*/ – **вододайна зона, горна граница на гората, скално-урвест терен с наклон над 30 ^{0}, защитна ивища на ЖП линия, защитна ивица край река, 200 м около хижа, техн. пр. борба с ерозия, Натура 2000, защитени територии, семепроизводствено н-я, ловностоп. територия, курортна гора, зелена зона, токовища, сватбовища, надлесни дървета, сервитути, защитени видове, описани в доклада за ГВКС, мъртва дървесина, биологично разнообразие и др.** .....

ГВКС: .....ВКС-2 ГВКС-4.....

III. Технологични указания

1.Дървесината в насаждението да се добива при спазване на технологичната схема по т. I

2.Сечта ще се извършва с **БМТ.**

Кастренето на отсечените стъбла ще се извършва / *подчертава се вярното*/ - **в сечище / на временен склад.**

Разкройването на стъблата ще се извършва / *подчертава се вярното*/ - **в сечище / на временен склад.**

3.Извозът от сечището до временните складове ще се осъществява с / *подчертава се вярното*/ - **животинска тяга / трактор на дълги секции / къси секции / сортименти / с влачене по терена / изцяло натоварени.**

Ще се използват техники и технологии, които да не нарушават земната повърхност.

Пресичането на водните течения ще става перпендикулярно, като се изградят помощни съоръжения (мостове, проходи и скари) / Няма да се пресичат водни течения./ *подчертава се вярното*/ .

4.Проектирани нови горски автомобилни пътища съгласно Наредба 5 за строителството в горските територии без промяна на предназначението им: дължина .....м. широчина .....м.

5.Изграждане и ремонт на временни извозни горски пътища: – 400 метра

5.1 Тракторни – разстояние между тях ...м (не по-малко от 40 м), дължина...м, широчина 4 м.

5.2 Коларски - разстояние между тях.....м (не по-малко от 40 м), дължина .....м, широчина ... м

6.Просеки за въжени линии: ...–... бр.

допустимо разстояние между просеките .....–..... м., дължина .....–..... м., широчина .....–..... м.

7.Направа на технологични просеки ...–...бр.

допустимо разстояние между тях .....–.....м., дължина .....–.....м., широчина .....–..... м.

8.Изграждане на нови временни складове (бр., площ в ха) Ще се използват ест. ширения за складиране

Брой складове ...14... бр., площ ...0,01...ха. Изграждането им ще става извън заливните зони на реките и пътното платно на горските пътища.

9.Мерки за опазване на оставащите на корен дървета, подраста, младиняка и почвата.

Дърветата, подлежащи на сеч, ще се повалят в посока, свободна от подраст, младиняк и стоящи дървета.

При извоза оставащите на корен дървета ще се опазват от нараняване.

10.Начини за почистване на сечището

.....Равномерно разхвърляне по цялото площ.....

Няма да се допуска оставяне на остатъци от сечта на разстояние по-малко от 20 м от краищата на пътното платно на пътищата от РПМ, на горските пътища, и на разстояние, не по-малко от 5 м от краищата на останалите автомобилни пътища, както и да не попадат във водните течения.

11.Други указания:

Извозената на временните складове дървесина ще се окачествява, кубира, надписва и складира на лонгони без да се допира до стоящи дървета. Технологичната такава и дървата за огрев ще се подреждат на фигури.

Зареждането с ГСМ ще става само на определените за целта места. Всички горивосмазочни и битови отпадъци ежедневно ще се събират, изнасят извън горските територии и изхвърлят на определените за това места.

12.Всички операции по подготвителните и основните работи **ще се извършват съгласно изискванията на Правилника за здравословни и безопасни условия на труд в горите и правилата за противопожарна безопасност в горите. Обектите се оборудват с противопожарни средства съгласно Наредба № 8 от 11.05.2012 г.**

ЗАПОЗНАТ с технологичния план: ...../попълва се след издаването на позволителното за сеч/

Лицето по чл. 108, ал. 2 от ЗГ, на което е издадено позволително за сеч № .....

.....

/ трите имена, подпис, дата /

№ и дата на удостоверението за упражняване на лесовъдска практика: .....

Изготвил: Ибрахим Мансрауши
/име, фамилия / подпис
дата 26.07.22
№ и дата на удостоверението за упражняване на лесовъдска практика: 397/04.06.13

Одобрил: инж. Ибрахим Муса зам.директор
/име, фамилия / подпис
дата: 30.03.23
№ и дата на удостоверението за упражняване на лесовъдска практика: 96-15/25.07.2013

Образец по чл. 53, ал. 6 от НС

ТЕХНОЛОГИЧЕН ПЛАН № ....

За добив на дървесина от отдел 333 подотдел Н
На ТП ДГС АЛАБАК /попълва се само за държавни гори/
Община Велинград; Землище Велинград;
имот с (кадастрален идентификатор/КВС) №....., /попълва се само за недържавни гори/
I. Схема за добива на дървесина от насаждението

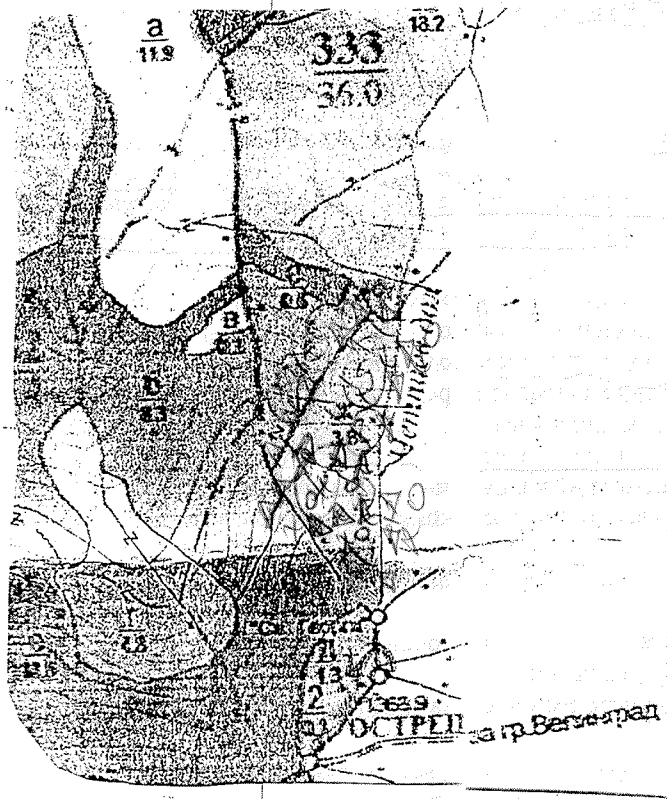

Легенда:

= = = =	проектирани коларски вр. извозни пътища
- - - - - -	съществуващи извозни пътища
=======	съществуващ автомобилен път
	технологична просека
Марк.	насаждение
0	часто за отпадъци
»-»-»-»	проектирани тракторни вр. извозни пътища
▲ ▲ ▲	временен склад Острец
xxxxxx	трасе на въжена линия
=+=+=+=	проектиран автомобилен път
	немаркирана част
X	място за смяна на ГСМ

Ни [illegible] задължително се нанасят контурите на насаждението/имота [illegible]

II. Характеристика на насаждението

1.Вид на сечта ГРУПОВО ПОСТЕПЕННА / интензивност 25%
Втори вид сеч ..... / интензивност .....%
2.Площ на подотдела 3,8 ха. Размер на сечището 3,8 ха.
3.Състав по план/програма 5К-6, ел-4, ..., действителен 5К-6, ел-4
4.Запас на 1 ха: с клони 711 куб.м/ха , без клони 653 куб. м/ха.
5.Среден наклон на терена 34 градуса.
6.Очакван добив от маркираната дървесина 276 лежаща маса, куб.м.

дърв. вид / категория	165	БК	ел.
едра	—	48	45
средна	—	1	3

дърв. вид / категория	165	БК	ел
дребна	—	4	4
дърва	11	145	15

дърв. вид / категория	165	БК	ел
вършина	1	8	3
отп	—	5	8

7.Наличие и характеристика на подраста преди сечта (състав, възраст, средна височина, % на покритие)
ел-7-БК-3 — —
8.Средно извозно разстояние 350 м.
9.Други характеристики на насаждението / *подчертава се вярното*/ – вододайна зона, горна граница на гората, скално-урвест терен с наклон над 30 ^{0}, защитна ивица на ЖП линия, защитна ивица край река, 200 м около хижа, техн. пр. борба с ерозия, Натура 2000, защитени територии, семепроизводствено н-я, ловностоп. територия, курортна гора, зелена зона, токовища, сватбовища, надлесни дървета, сервитути, защитени видове, описани в доклада за ГВКС, мъртва дървесина, биологично разнообразие и др.
ГВКС: ГВКС-1, ГВКС-2, ГВКС-4

III. Технологични указания

1.Дървесината в насаждението да се добива при спазване на технологичната схема по т. I
2.Сечта ще се извършва с БМТ.
Кастренето на отсечените стъбла ще се извършва / *подчертава се вярното*/ - в сечище / на временен склад.
Разкрояването на стъблата ще се извършва / *подчертава се вярното*/ - в сечище / на временен склад.
3.Извозът от сечището до временните складове ще се осъществява с / *подчертава се вярното*/ - животинска тяга / трактор на цели стъбла / дълги секции / къси секции / сортименти / с влачене по терена / изцяло натоварени.
Ще се използват техники и технологии, които да не нарушават земната повърхност.
Пресичането на водните течения ще става перпендикулярно, като се изградят помощни съоръжения (мостове, проходи и скари) / Няма да се пресичат водни течения./ *подчертава се вярното*/.
4.Проектирани нови горски автомобилни пътища съгласно Наредба 5 за строителството в горските територии без промяна на предназначението им: дължина .....м. широчина .....м.
5.Изграждане и ремонт на временни извозни горски пътища: 250м
5.1 Тракторни – разстояние между тях ...м (не по-малко от 40 м), дължина...м, широчина 4 м.
5.2 Коларски - разстояние между тях.....м (не по-малко от 40 м), дължина .....м, широчина ... м
6.Просеки за въжени линии: ..... бр.
допустимо разстояние между просеките ..... м., дължина ..... м., широчина ..... м.
7.Направа на технологични просеки .....бр.
допустимо разстояние между тях .....м., дължина .....м., широчина ..... м.
8.Изграждане на нови временни складове (бр., площ в ха)
Брой складове 5 бр., площ 0,01 ха. Изграждането им ще става извън заливните зони на реките и пътното платно на горските пътища.
9.Мерки за опазване на оставащите на корен дървета, подраста, младиняка и почвата.
Дърветата, подлежащи на сеч, ще се повалят в посока, свободна от подраст, младиняк и стоящи дървета.
При извоза оставащите на корен дървета ще се опазват от нараняване.
10.Начини за почистване на сечището
Събиране отпада от клони на купчини едновременно със сечта
Няма да се допуска оставяне на остатъци от сечта на разстояние по-малко от 20 м от краищата на пътното платно на пътищата от РПМ, на горските пътища, и на разстояние, не по-малко от 5 м от краищата на останалите автомобилни пътища, както и да не попадат във водните течения.
11.Други указания:
Извозената на временните складове дървесина ще се окачествява, кубира, надписва и складира на лонгони без да се допира до стоящи дървета. Технологичната такава и дървата за огрев ще се подреждат на фигури.
Зареждането с ГСМ ще става само на определените за целта места. Всички горивосмазочни и битови отпадъци ежедневно ще се събират, изнасят извън горските територии и изхвърлят на определените за това места.
12.Всички операции по подготвителните и основните работи ще се извършват съгласно изискванията на Правилника за здравословни и безопасни условия на труд в горите и правилата за противопожарна безопасност в горите. Обектите се оборудват с противопожарни средства съгласно Наредба № 8 от 11.05.2012 г.

ЗАПОЗНАТ с технологичния план: ...../попълва се след издаването на позволителното за сеч/
Лицето по чл. 108, ал. 2 от ЗГ, на което е издадено позволително за сеч № .....
..... / трите имена, подпис, дата /

№ и дата на удостоверението